




 MUNICÍPIO	População (fonte: IBGE, ref. 31/07/2022)	População (fonte: IBGE, ref. 28/08/2024)	Diferença Populacional	VIES POP	FPM 2024	FPM 2025	COMPARA TIVO FPM
Abadia de Goiás	19.128	21.165	2.037	POSITIVO	1,2	1,2	IGUAL
Abadiânia	17.228	17.638	410	POSITIVO	1,2	1,2	IGUAL
Acreúna	21.568	21.995	427	POSITIVO	1,2	1,2	IGUAL
Adelândia	2.297	2.297	0	NEGATIVO	0,6	0,6	IGUAL
Água Fria de Goiás	4.954	4.991	37	POSITIVO	0,6	0,6	IGUAL
Água Limpa	1.851	1.856	5	POSITIVO	0,6	0,6	IGUAL
Águas Lindas de Goiás	225.671	240.613	14.942	POSITIVO	4,0	4,0	IGUAL
Alexânia	27.008	28.009	1.001	POSITIVO	1,4	1,4	IGUAL
Aloândia	1.973	1.984	11	POSITIVO	0,6	0,6	IGUAL
Alto Horizonte	6.072	6.375	303	POSITIVO	0,6	0,6	IGUAL
Alto Paraíso de Goiás	10.298	10.936	638	POSITIVO	0,8	0,8	IGUAL
Alvorada do Norte	8.446	8.597	151	POSITIVO	0,6	0,6	IGUAL
Amaralina	3.268	3.281	13	POSITIVO	0,6	0,6	IGUAL
Americano do Brasil	5.259	5.281	22	POSITIVO	0,6	0,6	IGUAL
Amorinópolis	3.007	2.952	-55	NEGATIVO	0,6	0,6	IGUAL
Anápolis	398.817	415.847	17.030	POSITIVO	4,0	4,0	IGUAL
Anhanguera	924	921	-3	NEGATIVO	0,6	0,6	IGUAL
Anicuns	18.503	18.443	-60	NEGATIVO	1,2	1,2	IGUAL
Aparecida de Goiânia	527.550	550.925	23.375	POSITIVO	4,0	4,0	IGUAL
Aparecida do Rio Doce	2.907	3.012	105	POSITIVO	0,6	0,6	IGUAL
Aporé	4.325	4.452	127	POSITIVO	0,6	0,6	IGUAL
Araçu	3.799	3.842	43	POSITIVO	0,6	0,6	IGUAL
Aragarças	18.390	18.604	214	POSITIVO	1,2	1,2	IGUAL
Aragoiânia	11.890	12.554	664	POSITIVO	0,8	0,8	IGUAL
Araguapaz	7.153	7.182	29	POSITIVO	0,6	0,6	IGUAL
Arenópolis	2.946	2.930	-16	NEGATIVO	0,6	0,6	IGUAL
Aruanã	8.300	8.515	215	POSITIVO	0,6	0,6	IGUAL


 MUNICÍPIO	População (fonte: IBGE, ref. 31/07/2022)	População (fonte: IBGE, ref. 28/08/2024)	Diferença Populacional	VIES POP	FPM 2024	FPM 2025	COMPARA TIVO FPM
Aurilândia	3.284	3.266	-18	NEGATIVO	0,6	0,6	IGUAL
Avelinópolis	2.868	2.963	95	POSITIVO	0,6	0,6	IGUAL
Baliza	3.351	3.335	-16	NEGATIVO	0,6	0,6	IGUAL
Barro Alto	10.371	10.738	367	POSITIVO	0,8	0,8	IGUAL
Bela Vista de Goiás	34.445	36.583	2.138	POSITIVO	1,6	1,6	IGUAL
Bom Jardim de Goiás	7.826	7.824	-2	NEGATIVO	0,6	0,6	IGUAL
Bom Jesus de Goiás	23.958	24.701	743	POSITIVO	1,4	1,4	IGUAL
Bonfinópolis	10.296	10.828	532	POSITIVO	0,8	0,8	IGUAL
Bonópolis	3.299	3.306	7	POSITIVO	0,6	0,6	IGUAL
Brazabrantes	3.992	4.149	157	POSITIVO	0,6	0,6	IGUAL
Britânia	5.695	5.788	93	POSITIVO	0,6	0,6	IGUAL
Buriti Alegre	10.495	10.831	336	POSITIVO	0,8	0,8	IGUAL
Buriti de Goiás	2.732	2.789	57	POSITIVO	0,6	0,6	IGUAL
Buritinópolis	3.145	3.154	9	POSITIVO	0,6	0,6	IGUAL
Cabeceiras	7.560	7.678	118	POSITIVO	0,6	0,6	IGUAL
Cachoeira Alta	11.513	11.789	276	POSITIVO	0,8	0,8	IGUAL
Cachoeira de Goiás	1.405	1.419	14	POSITIVO	0,6	0,6	IGUAL
Cachoeira Dourada	7.782	7.801	19	POSITIVO	0,6	0,6	IGUAL
Caçu	13.774	14.006	232	POSITIVO	1,0	1,0	IGUAL
Caiapônia	16.507	16.655	148	POSITIVO	1,0	1,0	IGUAL
Caldas Novas	98.622	104.788	6.166	POSITIVO	3,0	3,2	GANHO
Caldazinha	4.507	4.735	228	POSITIVO	0,6	0,6	IGUAL
Campestre de Goiás	3.755	3.854	99	POSITIVO	0,6	0,6	IGUAL
Campinaçu	3.708	3.758	50	POSITIVO	0,6	0,6	IGUAL
Campinorte	12.510	12.879	369	POSITIVO	0,8	0,8	IGUAL
Campo Alegre de Goiás	7.422	7.711	289	POSITIVO	0,6	0,6	IGUAL
Campo Limpo de Goiás	8.081	8.449	368	POSITIVO	0,6	0,6	IGUAL
Campos Belos	18.108	18.258	150	POSITIVO	1,2	1,2	IGUAL


 MUNICÍPIO	População (fonte: IBGE, ref. 31/07/2022)	População (fonte: IBGE, ref. 28/08/2024)	Diferença Populacional	VIES POP	FPM 2024	FPM 2025	COMPARA TIVO FPM
Campos Verdes	4.005	3.899	-106	NEGATIVO	0,6	0,6	IGUAL
Carmo do Rio Verde	9.710	9.937	227	POSITIVO	0,6	0,6	IGUAL
Castelândia	2.985	2.921	-64	NEGATIVO	0,6	0,6	IGUAL
Catalão	114.427	120.789	6.362	POSITIVO	3,2	3,4	GANHO
Caturai	5.184	5.318	134	POSITIVO	0,6	0,6	IGUAL
Cavalcante	9.589	9.721	132	POSITIVO	0,6	0,6	IGUAL
Ceres	22.046	22.484	438	POSITIVO	1,2	1,2	IGUAL
Cezarina	8.090	8.265	175	POSITIVO	0,6	0,6	IGUAL
Chapadão do Céu	12.870	13.897	1.027	POSITIVO	0,8	1,0	GANHO
Cidade Ocidental	91.767	98.963	7.196	POSITIVO	3,0	3,0	IGUAL
Cocalzinho de Goiás	25.016	26.638	1.622	POSITIVO	1,4	1,4	IGUAL
Colinas do Sul	4.030	4.153	123	POSITIVO	0,6	0,6	IGUAL
Córrego do Ouro	2.454	2.456	2	POSITIVO	0,6	0,6	IGUAL
Corumbá de Goiás	10.562	10.714	152	POSITIVO	0,8	0,8	IGUAL
Corumbáiba	9.164	9.416	252	POSITIVO	0,6	0,6	IGUAL
Cristalina	62.249	65.705	3.456	POSITIVO	2,4	2,4	IGUAL
Cristianópolis	3.504	3.630	126	POSITIVO	0,6	0,6	IGUAL
Crixás	17.065	17.445	380	POSITIVO	1,2	1,2	IGUAL
Cromínia	3.883	3.977	94	POSITIVO	0,6	0,6	IGUAL
Cumari	2.927	2.955	28	POSITIVO	0,6	0,6	IGUAL
Damianópolis	3.770	3.884	114	POSITIVO	0,6	0,6	IGUAL
Damolândia	2.724	2.755	31	POSITIVO	0,6	0,6	IGUAL
Davinópolis	1.902	1.901	-1	NEGATIVO	0,6	0,6	IGUAL
Diorama	2.062	2.023	-39	NEGATIVO	0,6	0,6	IGUAL
Divinópolis de Goiás	4.457	4.440	-17	NEGATIVO	0,6	0,6	IGUAL
Doverlândia	6.956	6.895	-61	NEGATIVO	0,6	0,6	IGUAL
Edéia	11.747	11.953	206	POSITIVO	0,8	0,8	IGUAL
Edealina	4.001	4.087	86	POSITIVO	0,6	0,6	IGUAL


 MUNICÍPIO	População (fonte: IBGE, ref. 31/07/2022)	População (fonte: IBGE, ref. 28/08/2024)	Diferença Populacional	VIES POP	FPM 2024	FPM 2025	COMPARA TIVO FPM
Estrela do Norte	3.205	3.224	19	POSITIVO	0,6	0,6	IGUAL
Faina	7.070	7.164	94	POSITIVO	0,6	0,6	IGUAL
Fazenda Nova	5.877	5.878	1	POSITIVO	0,6	0,6	IGUAL
Firminópolis	10.419	10.365	-54	NEGATIVO	0,8	0,8	IGUAL
Flores de Goiás	13.744	14.156	412	POSITIVO	1,0	1,0	IGUAL
Formosa	115.669	120.478	4.809	POSITIVO	3,4	3,4	IGUAL
Formoso	4.660	4.681	21	POSITIVO	0,6	0,6	IGUAL
Gameleira de Goiás	3.456	3.542	86	POSITIVO	0,6	0,6	IGUAL
Goianápolis	13.967	14.555	588	POSITIVO	1,0	1,0	IGUAL
Goiandira	4.968	4.986	18	POSITIVO	0,6	0,6	IGUAL
Goianésia	73.708	77.014	3.306	POSITIVO	2,6	2,6	IGUAL
Goiânia	1.437.237	1.494.599	57.362	POSITIVO	cap	cap	IGUAL
Goianira	71.916	78.754	6.838	POSITIVO	2,6	2,6	IGUAL
Goiás	24.071	24.233	162	POSITIVO	1,4	1,4	IGUAL
Goiatuba	35.649	36.777	1.128	POSITIVO	1,6	1,6	IGUAL
Gouvelândia	4.390	4.356	-34	NEGATIVO	0,6	0,6	IGUAL
Guapó	19.545	20.588	1.043	POSITIVO	1,2	1,2	IGUAL
Guaraíta	2.188	2.185	-3	NEGATIVO	0,6	0,6	IGUAL
Guarani de Goiás	4.085	4.106	21	POSITIVO	0,6	0,6	IGUAL
Guarinos	2.161	2.165	4	POSITIVO	0,6	0,6	IGUAL
Heitorai	3.354	3.360	6	POSITIVO	0,6	0,6	IGUAL
Hidrolândia	27.741	29.827	2.086	POSITIVO	1,4	1,4	IGUAL
Hidrolina	3.545	3.514	-31	NEGATIVO	0,6	0,6	IGUAL
Iaciara	10.584	10.430	-154	NEGATIVO	0,8	0,8	IGUAL
Inaciolândia	5.954	6.061	107	POSITIVO	0,6	0,6	IGUAL
Indiara	17.061	17.747	686	POSITIVO	1,2	1,2	IGUAL
Inhumas	52.204	53.629	1.425	POSITIVO	2,2	2,2	IGUAL
Ipameri	25.548	26.163	615	POSITIVO	1,4	1,4	IGUAL

 MUNICÍPIO	População (fonte: IBGE, ref. 31/07/2022)	População (fonte: IBGE, ref. 28/08/2024)	Diferença Populacional	VIES POP	FPM 2024	FPM 2025	COMPARA TIVO FPM
Ipiranga de Goiás	2.919	2.964	45	POSITIVO	0,6	0,6	IGUAL
Iporá	35.684	36.983	1.299	POSITIVO	1,6	1,6	IGUAL
Israelândia	2.560	2.540	-20	NEGATIVO	0,6	0,6	IGUAL
Itaberaí	44.734	46.943	2.209	POSITIVO	2,0	2	IGUAL
Itaguari	4.963	5.088	125	POSITIVO	0,6	0,6	IGUAL
Itaguaru	4.904	4.880	-24	NEGATIVO	0,6	0,6	IGUAL
Itajá	4.380	4.328	-52	NEGATIVO	0,6	0,6	IGUAL
Itapaci	21.087	21.708	621	POSITIVO	1,2	1,2	IGUAL
Itapirapuã	8.002	8.125	123	POSITIVO	0,6	0,6	IGUAL
Itapuranga	26.113	26.574	461	POSITIVO	1,4	1,4	IGUAL
Itarumã	6.101	6.142	41	POSITIVO	0,6	0,6	IGUAL
Itauçu	7.736	7.701	-35	NEGATIVO	0,6	0,6	IGUAL
Itumbiara	107.970	112.289	4.319	POSITIVO	3,2	3,2	IGUAL
Ivolândia	2.693	2.729	36	POSITIVO	0,6	0,6	IGUAL
Jandaia	6.272	6.360	88	POSITIVO	0,6	0,6	IGUAL
Jaraguá	45.223	46.427	1.204	POSITIVO	2,0	2,0	IGUAL
Jataí	105.729	110.404	4.675	POSITIVO	3,2	3,2	IGUAL
Jaupaci	2.924	2.946	22	POSITIVO	0,6	0,6	IGUAL
Jesúpolis	2.123	2.124	1	POSITIVO	0,6	0,6	IGUAL
Joviânia	7.159	7.247	88	POSITIVO	0,6	0,6	IGUAL
Jussara	19.625	19.901	276	POSITIVO	1,2	1,2	IGUAL
Lagoa Santa	1.390	1.426	36	POSITIVO	0,6	0,6	IGUAL
Leopoldo de Bulhões	8.745	9.035	290	POSITIVO	0,6	0,6	IGUAL
Luziânia	208.725	218.872	10.147	POSITIVO	4,0	4,0	IGUAL
Mairipotaba	2.561	2.618	57	POSITIVO	0,6	0,6	IGUAL
Mambaí	8.124	8.405	281	POSITIVO	0,6	0,6	IGUAL
Mara Rosa	10.700	10.815	115	POSITIVO	0,8	0,8	IGUAL
Marzagão	2.758	2.893	135	POSITIVO	0,6	0,6	IGUAL

 MUNICÍPIO	População (fonte: IBGE, ref. 31/07/2022)	População (fonte: IBGE, ref. 28/08/2024)	Diferença Populacional	VIES POP	FPM 2024	FPM 2025	COMPARA TIVO FPM
Matrinchã	4.042	4.033	-9	NEGATIVO	0,6	0,6	IGUAL
Maurilândia	10.304	10.239	-65	NEGATIVO	0,8	0,8	IGUAL
Mimoso	2.614	2.633	19	POSITIVO	0,6	0,6	IGUAL
Minaçu	27.075	26.939	-136	NEGATIVO	1,4	1,4	IGUAL
Mineiros	70.073	73.781	3.708	POSITIVO	2,4	2,6	GANHO
Moiporá	1.685	1.693	8	POSITIVO	0,6	0,6	IGUAL
Monte Alegre de Goiás	6.692	6.613	-79	NEGATIVO	0,6	0,6	IGUAL
Montes Claros de Goiás	8.756	8.972	216	POSITIVO	0,6	0,6	IGUAL
Montividiu	12.521	12.957	436	POSITIVO	0,8	0,8	IGUAL
Montividiu do Norte	3.779	3.770	-9	NEGATIVO	0,6	0,6	IGUAL
Morrinhos	51.351	53.640	2.289	POSITIVO	2,2	2,2	IGUAL
Morro Agudo de Goiás	2.456	2.499	43	POSITIVO	0,6	0,6	IGUAL
Mossâmedes	4.654	4.655	1	POSITIVO	0,6	0,6	IGUAL
Mozarlândia	14.750	15.109	359	POSITIVO	1,0	1,0	IGUAL
Mundo Novo	6.189	6.223	34	POSITIVO	0,6	0,6	IGUAL
Mutunópolis	3.564	3.562	-2	NEGATIVO	0,6	0,6	IGUAL
Nazário	8.189	8.330	141	POSITIVO	0,6	0,6	IGUAL
Nerópolis	31.932	33.706	1.774	POSITIVO	1,6	1,6	IGUAL
Niquelândia	34.964	34.466	-498	NEGATIVO	1,6	1,6	IGUAL
Nova América	2.337	2.375	38	POSITIVO	0,6	0,6	IGUAL
Nova Aurora	2.101	2.130	29	POSITIVO	0,6	0,6	IGUAL
Nova Crixás	12.815	13.095	280	POSITIVO	0,8	0,8	IGUAL
Nova Glória	8.310	8.375	65	POSITIVO	0,6	0,6	IGUAL
Nova Iguaçu de Goiás	3.010	3.072	62	POSITIVO	0,6	0,6	IGUAL
Nova Roma	3.076	3.053	-23	NEGATIVO	0,6	0,6	IGUAL
Nova Veneza	9.481	9.790	309	POSITIVO	0,6	0,6	IGUAL
Novo Brasil	3.527	3.568	41	POSITIVO	0,6	0,6	IGUAL
Novo Gama	103.804	107.092	3.288	POSITIVO	3,2	3,2	IGUAL

 MUNICÍPIO	População (fonte: IBGE, ref. 31/07/2022)	População (fonte: IBGE, ref. 28/08/2024)	Diferença Populacional	VIES POP	FPM 2024	FPM 2025	COMPARA TIVO FPM
Novo Planalto	3.716	3.723	7	POSITIVO	0,6	0,6	IGUAL
Orizona	16.399	16.890	491	POSITIVO	1,0	1,0	IGUAL
Ouro Verde de Goiás	4.057	4.108	51	POSITIVO	0,6	0,6	IGUAL
Ouvidor	7.200	7.542	342	POSITIVO	0,6	0,6	IGUAL
Padre Bernardo	34.967	36.692	1.725	POSITIVO	1,6	1,6	IGUAL
Palestina de Goiás	3.132	3.132	0	NEGATIVO	0,6	0,6	IGUAL
Palmeiras de Goiás	31.858	33.749	1.891	POSITIVO	1,6	1,6	IGUAL
Palmelo	2.259	2.273	14	POSITIVO	0,6	0,6	IGUAL
Palminópolis	3.851	3.939	88	POSITIVO	0,6	0,6	IGUAL
Panamá	2.455	2.449	-6	NEGATIVO	0,6	0,6	IGUAL
Paranaiguara	7.607	7.470	-137	NEGATIVO	0,6	0,6	IGUAL
Paraúna	10.659	10.749	90	POSITIVO	0,8	0,8	IGUAL
Perolândia	2.964	3.000	36	POSITIVO	0,6	0,6	IGUAL
Petrolina de Goiás	9.573	9.577	4	POSITIVO	0,6	0,6	IGUAL
Pilar de Goiás	2.328	2.288	-40	NEGATIVO	0,6	0,6	IGUAL
Piracanjuba	24.883	25.309	426	POSITIVO	1,4	1,4	IGUAL
Piranhas	11.712	11.913	201	POSITIVO	0,8	0,8	IGUAL
Pirenópolis	26.690	27.757	1.067	POSITIVO	1,4	1,4	IGUAL
Pires do Rio	32.373	33.494	1.121	POSITIVO	1,6	1,6	IGUAL
Planaltina	105.031	110.619	5.588	POSITIVO	3,2	3,2	IGUAL
Pontalina	18.309	18.685	376	POSITIVO	1,2	1,2	IGUAL
Porangatu	44.317	45.400	1.083	POSITIVO	2,0	2,0	IGUAL
Porteirão	4.070	4.225	155	POSITIVO	0,6	0,6	IGUAL
Portelândia	3.280	3.234	-46	NEGATIVO	0,6	0,6	IGUAL
Posse	34.914	36.060	1.146	POSITIVO	1,6	1,6	IGUAL
Professor Jamil	3.649	3.732	83	POSITIVO	0,6	0,6	IGUAL
Quirinópolis	48.447	49.986	1.539	POSITIVO	2,0	2,0	IGUAL
Rialma	12.165	12.551	386	POSITIVO	0,8	0,8	IGUAL

 MUNICÍPIO	População (fonte: IBGE, ref. 31/07/2022)	População (fonte: IBGE, ref. 28/08/2024)	Diferença Populacional	VIES POP	FPM 2024	FPM 2025	COMPARA TIVO FPM
Rianópolis	3.980	3.938	-42	NEGATIVO	0,6	0,6	IGUAL
Rio Quente	3.864	3.994	130	POSITIVO	0,6	0,6	IGUAL
Rio Verde	225.696	238.025	12.329	POSITIVO	4,0	4	IGUAL
Rubiataba	19.788	20.132	344	POSITIVO	1,2	1,2	IGUAL
Sanclerlândia	7.918	8.063	145	POSITIVO	0,6	0,6	IGUAL
Santa Bárbara de Goiás	6.149	6.280	131	POSITIVO	0,6	0,6	IGUAL
Santa Cruz de Goiás	3.002	3.016	14	POSITIVO	0,6	0,6	IGUAL
Santa Fé de Goiás	4.951	5.036	85	POSITIVO	0,6	0,6	IGUAL
Santa Helena de Goiás	38.492	39.481	989	POSITIVO	1,8	1,8	IGUAL
Santa Isabel	3.538	3.556	18	POSITIVO	0,6	0,6	IGUAL
Santa Rita do Araguaia	5.927	5.842	-85	NEGATIVO	0,6	0,6	IGUAL
Santa Rita do Novo Destino	2.689	2.648	-41	NEGATIVO	0,6	0,6	IGUAL
Santa Rosa de Goiás	2.820	2.837	17	POSITIVO	0,6	0,6	IGUAL
Santa Tereza de Goiás	3.293	3.225	-68	NEGATIVO	0,6	0,6	IGUAL
Santa Terezinha de Goiás	10.645	10.818	173	POSITIVO	0,8	0,8	IGUAL
Santo Antônio da Barra	4.267	4.293	26	POSITIVO	0,6	0,6	IGUAL
Santo Antônio de Goiás	7.386	7.873	487	POSITIVO	0,6	0,6	IGUAL
Santo Antônio do Descoberto	72.134	74.614	2.480	POSITIVO	2,6	2,6	IGUAL
São Domingos	9.711	9.581	-130	NEGATIVO	0,6	0,6	IGUAL
São Francisco de Goiás	6.378	6.491	113	POSITIVO	0,6	0,6	IGUAL
São João d'Aliança	13.984	14.757	773	POSITIVO	1,0	1,0	IGUAL
São João da Paraúna	1.774	1.807	33	POSITIVO	0,6	0,6	IGUAL
São Luís de Montes Belos	33.852	35.031	1.179	POSITIVO	1,6	1,6	IGUAL
São Luíz do Norte	4.837	4.926	89	POSITIVO	0,6	0,6	IGUAL
São Miguel do Araguaia	21.900	22.079	179	POSITIVO	1,2	1,2	IGUAL
São Miguel do Passa Quatro	4.464	4.621	157	POSITIVO	0,6	0,6	IGUAL
São Patrício	2.143	2.190	47	POSITIVO	0,6	0,6	IGUAL
São Simão	17.020	17.194	174	POSITIVO	1,2	1,2	IGUAL

 MUNICÍPIO	População (fonte: IBGE, ref. 31/07/2022)	População (fonte: IBGE, ref. 28/08/2024)	Diferença Populacional	VIES POP	FPM 2024	FPM 2025	COMPARA TIVO FPM
Senador Canedo	155.635	169.849	14.214	POSITIVO	3,8	4,0	GANHO
Serranópolis	8.027	8.201	174	POSITIVO	0,6	0,6	IGUAL
Silvânia	22.245	22.939	694	POSITIVO	1,2	1,2	IGUAL
Simolândia	5.742	5.693	-49	NEGATIVO	0,6	0,6	IGUAL
Sítio d'Abadia	2.927	2.973	46	POSITIVO	0,6	0,6	IGUAL
Taquaral de Goiás	4.026	4.146	120	POSITIVO	0,6	0,6	IGUAL
Teresina de Goiás	2.701	2.685	-16	NEGATIVO	0,6	0,6	IGUAL
Terezópolis de Goiás	7.944	8.243	299	POSITIVO	0,6	0,6	IGUAL
Três Ranchos	2.921	2.970	49	POSITIVO	0,6	0,6	IGUAL
Trindade	142.431	150.858	8.427	POSITIVO	3,8	3,8	IGUAL
Trombas	3.120	3.106	-14	NEGATIVO	0,6	0,6	IGUAL
Turvânia	4.480	4.478	-2	NEGATIVO	0,6	0,6	IGUAL
Turvelândia	4.985	5.130	145	POSITIVO	0,6	0,6	IGUAL
Uirapuru	2.798	2.809	11	POSITIVO	0,6	0,6	IGUAL
Uruaçu	42.546	44.150	1.604	POSITIVO	1,8	2,0	GANHO
Uruana	13.729	13.871	142	POSITIVO	1,0	1,0	IGUAL
Urutaí	3.553	3.667	114	POSITIVO	0,6	0,6	IGUAL
Valparaíso de Goiás	198.861	213.506	14.645	POSITIVO	4,0	4,0	IGUAL
Varjão	3.716	3.768	52	POSITIVO	0,6	0,6	IGUAL
Vianópolis	14.956	15.476	520	POSITIVO	1,0	1,0	IGUAL
Vicentinópolis	8.768	9.077	309	POSITIVO	0,6	0,6	IGUAL
Vila Boa	4.215	4.185	-30	NEGATIVO	0,6	0,6	IGUAL
Vila Propício	5.815	5.982	167	POSITIVO	0,6	0,6	IGUAL